Ситуационный центр

Система управления регионом

Реализация программы газификации

Инструкция пользователя

Содержание

1. Начало работы 2
2. Навигация по страницам 2
3. Просмотр дашбордов 3
4. Дашборд «Газификация» 3
4.1. Вкладка «Показатели» 5
4.2. Вкладка «Объекты» 6
4.3. Этапы 7
4.4. Вкладка «Объект» 9
4.5. Вкладка «Соцподдержка» 10
5. Техническая поддержка 10

1. Начало работы

Для входа в Ситуационный центр (далее – Система) необходимо выполнить следующие шаги:

1. Запустить браузер. Открыть страницу входа в Систему по ссылке http://sc.yarcloud.ru.
2. В открывшемся окне (Рисунок 1) ввести учетные данные пользователя.

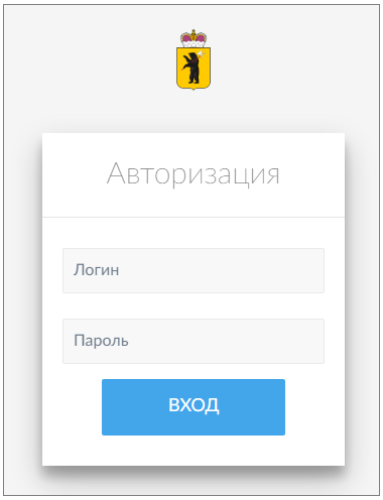

Рисунок 1 – Окно аутентификации пользователя

3. Нажать кнопку «Вход».
   При ошибке данных авторизации отобразится сообщение «Неправильное имя пользователя или пароль». В этом случае необходимо проверить данные и повторить ввод.
4. После успешной аутентификации будет отображена главная страница (Рисунок 2).

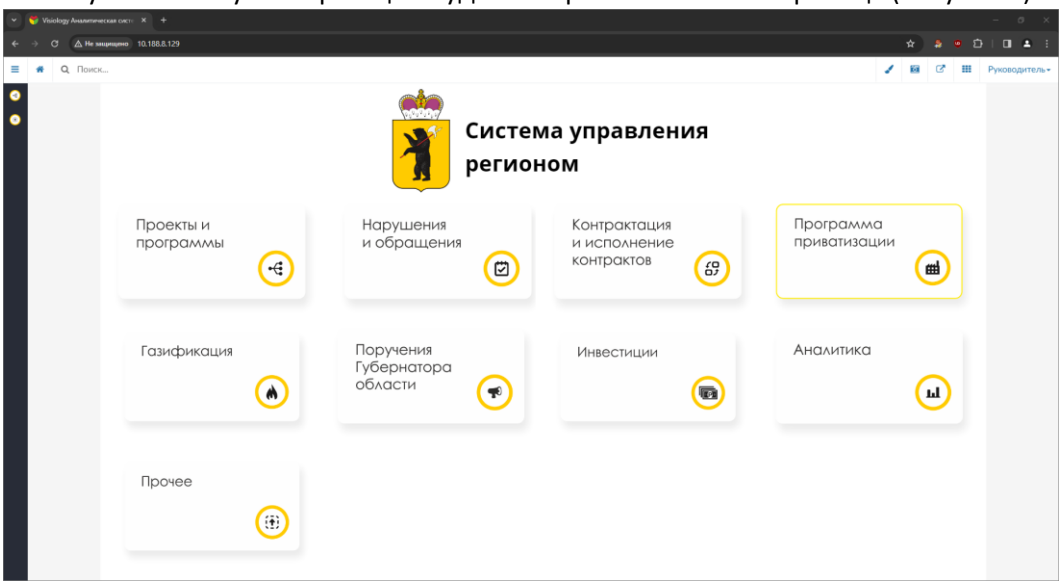

Рисунок 2 – Главная страница Системы

2. Навигация по страницам

Главная страница Системы содержит меню с пунктами – разделами, а также боковую панель.

При переходе в раздел пользователь имеет возможность воспользоваться дашбордами данного раздела.

Для навигации по разделам и дашбордам можно использовать боковую панель, расположенную в левой области главной страницы.

Также для перехода к необходимому дашборду можно воспользоваться строкой поиска: ввести часть названия дашборда в поле «Поиск» (см. Рисунок 3).

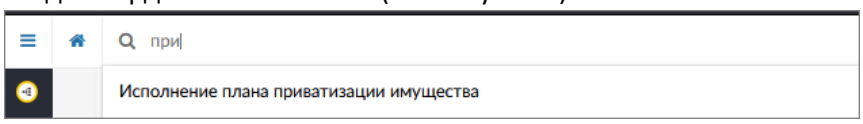

Рисунок 3 – Строка поиска

3. Просмотр дашбордов

Перейти к дашборду «Газификация» можно несколькими способами:

1. Выбрать пункт меню «Газификация» или ярлык в боковой панели .
   Выбрать дашборд «Газификация» (Рисунок 4).

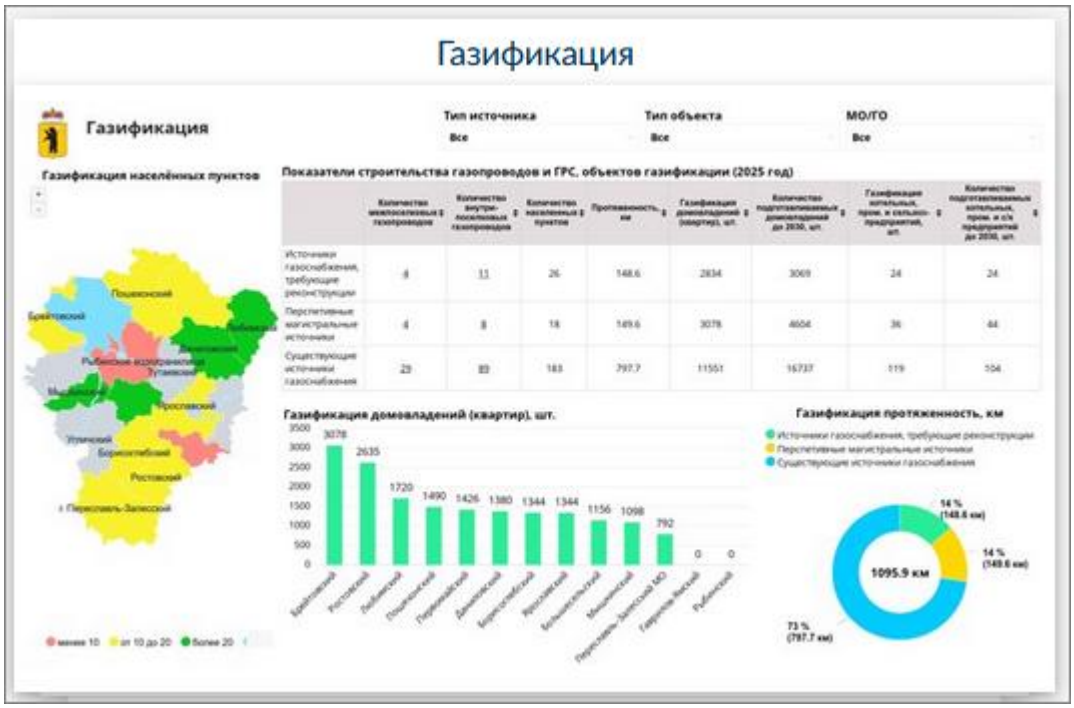

Рисунок 4 – Макеты дашбордов

2. Указать подстроку наименования дашборда в строке поиска (см. Рисунок 3).

4. Дашборд «Газификация»

Дашборд (Рисунок 5) содержит таблицы и диаграммы по разделу «Реализация программы газификации», сгруппированные по вкладкам:

- Показатели;
- Объекты;
- Этапы;
- Объект;
- Соцподдержка.

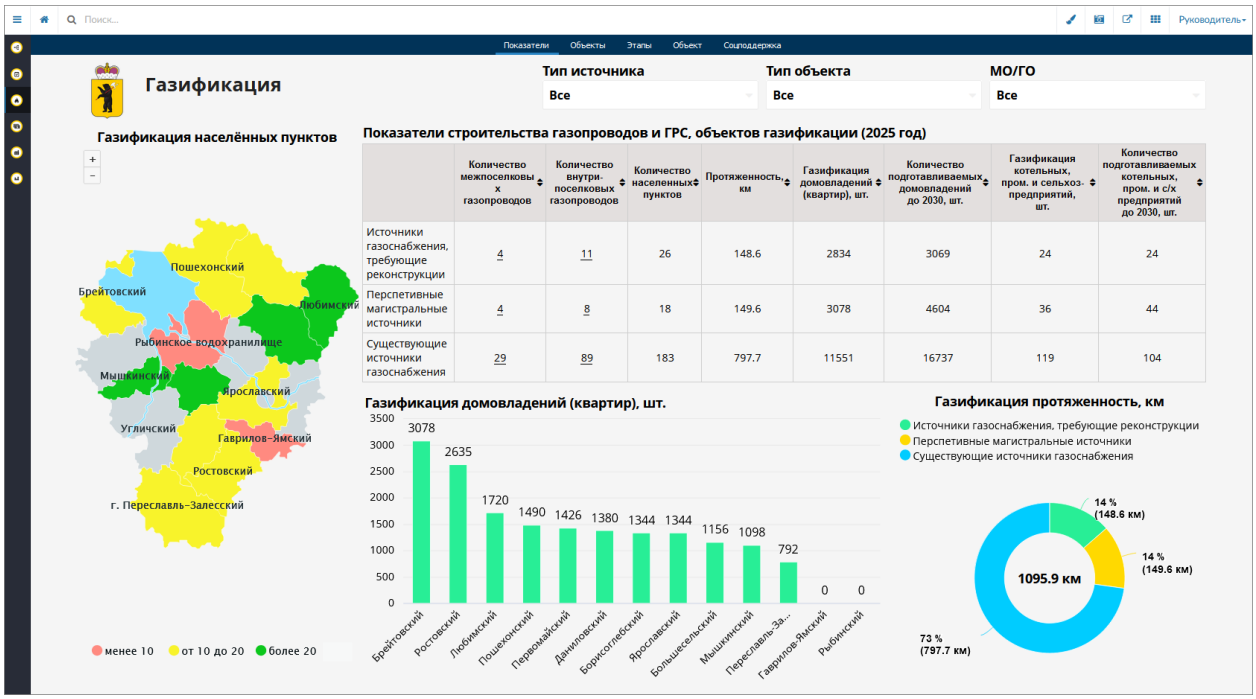

Рисунок 5 – Дашборд

Краткое описание вкладок дашборда указано в таблице (Таблица 1).

Таблица 1

№ п.п.	Наименование вкладки	Состав информации	Краткое описание	Переход на другую вкладку
1	Показатели	Таблица «Показатели строительства газопроводов и ГРС, объектов газификации» Картографическая диаграмма «Количество населенных пунктов» Диаграмма «Газификация домовладений (квартир), шт.	Отображение основных показателей программы газификации по типам источников в таблице и на диаграммах. Возможность фильтрации по параметрам: тип источника, тип объекта, МО/ГО. Основная вкладка.	Возможность перехода на вкладку «Объекты» из таблицы по ссылкам на значения показателей
2	Объекты	Таблица «Газификация объектов»	Отображение объектов программы газификации Возможность фильтрации по параметрам: тип источника, тип объекта, МО/ГО, статус, этап, источник (ГРС), наименование объекта,	Возможность перехода на вкладку «Объект» из таблицы по ссылке на код проекта

			межпоселковый объект, ввод в эксплуатацию Основная вкладка. Детализация для вкладок «Показатели», «Этапы»	
3	Этапы	Таблица «Этапы выполнения проектов»; Диаграмма «Количество проектов по этапу»	Отображение сведений по количеству проектов в разрезе этапов и муниципальных образований Возможность фильтрации по параметрам: тип проекта, муниципальное образование, этап, тип источника. Основная вкладка.	Возможность перехода из таблицы по ссылке на МР/ГО на вкладку «Объекты»
4	Объект	Карточка проекта	Отображение информации по проекту Используется как детализация для вкладки «Объекты» Дополнительная вкладка	
5	Соцподдержка	Таблица «Оказание помощи льготным категориям граждан»	Отображение сведений по количеству граждан и суммам оказания помощи льготным категориям граждан Возможность фильтрации по параметрам: МР/ГО, категории, отчетная дата. Представление данных в разрезе МР/ГО или категорий Выбор показателей Сумма выплат (тыс. руб.) или количество выплат Основная вкладка	

4.1. Вкладка «Показатели»

Вкладка предназначена для отображения значений основных показателей по типам источников «Существующие источники газоснабжения», «Перспективные магистральные источники», «Источники газоснабжения, требующие реконструкции» в таблице и диаграммах (Рисунок 6).

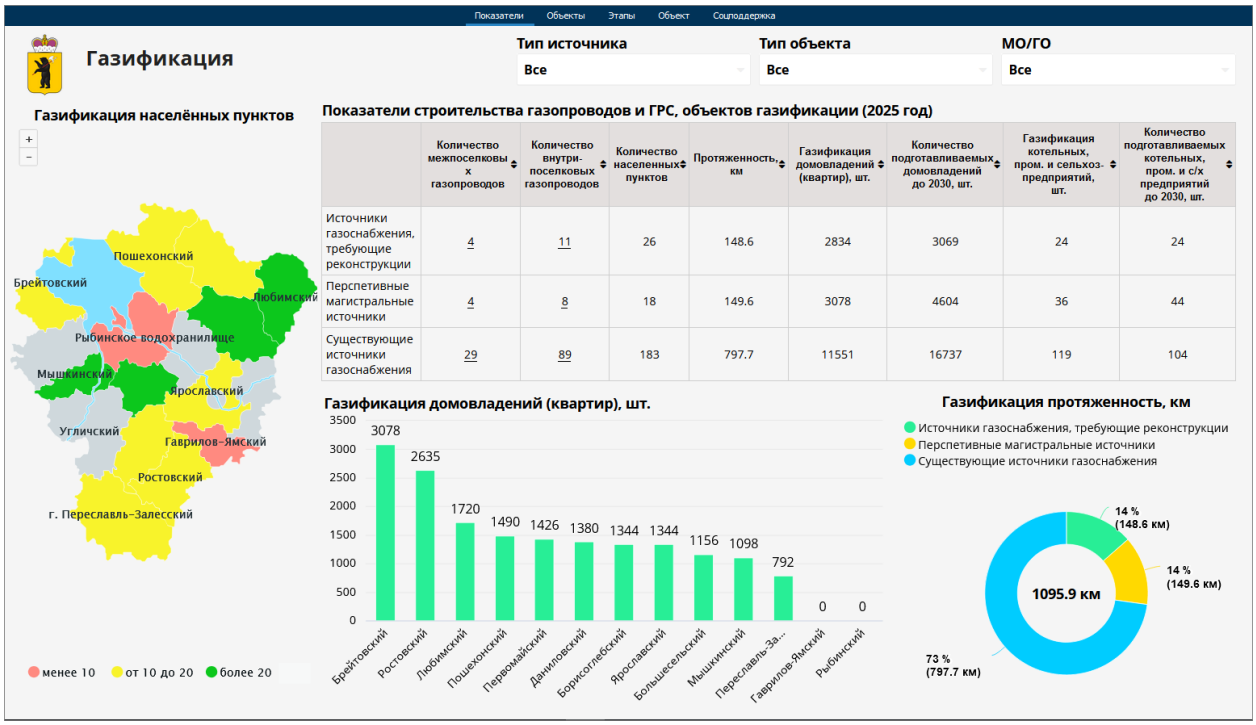

Рисунок 6 – Вкладка «Показатели»

В верхней части вкладки размещены фильтры «Тип источника», «Тип объекта», «МО/ГО» для отображения данных.

Для того, чтобы воспользоваться фильтром, нужно нажать фильтр, выбрать нужное значение (значения – в случае функции множественного выбора на фильтре), нажать кнопку «Применить». После этого данные на вкладке, на которые влияет фильтр, перестроятся в соответствии с выбранными значениями в фильтре.

Элементы вкладки:

- таблица «Показатели строительства газопроводов и ГРС, объектов газификации» (таблица);
- диаграмма «Газификация населенных пунктов» (карта);
- диаграмма «Газификация домовладений (квартир), шт.» (диаграмма);
- диаграмма «Протяженность, км» (таблетка).

В таблице указываются показатели «Количество межпоселковых газопроводов», «Количество внутрипоселковых газопроводов», «Количество населенных пунктов», «Протяженность, км», «Газификация домовладений (квартир), шт.», «Количество подготавливаемых домовладений до 2030», «Газификация котельных, пром. и с/х предприятий», «Количество подготавливаемых котельных, пром. и с/х предприятий до 2030».

Предусмотрена сортировка по значению в колонке. Предусмотрен переход по ссылке на значение количества межпоселковых и внутрипоселковых газопроводов.

На карте указывается количество газифицируемых населенных пунктов. Предусмотрена цветовая индикация:

- красный – менее 10 ед.;
- желтый – от 10 до 20 ед.;
- зеленый – более 20 ед.

4.2. Вкладка «Объекты»

Вкладка предназначена для отображения сведений по объектам газификации (Рисунок 7).

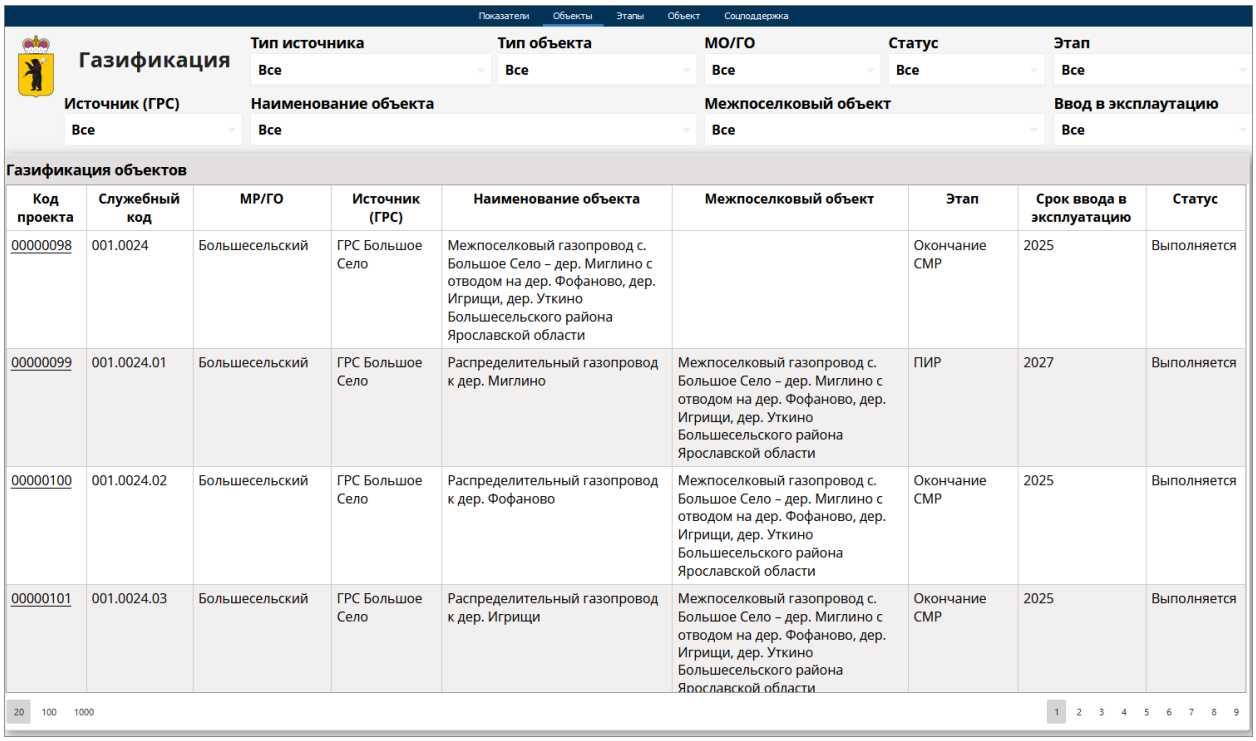

Код проекта	Служебный код	МР/ГО	Источник (ГРС)	Наименование объекта	Межпоселковый объект	Этап	Срок ввода в эксплуатацию	Статус
00000098	001.0024	Большесельский	ГРС Большое Село	Межпоселковый газопровод с. Большое Село – дер. Миглино с отводом на дер. Фофаново, дер. Игрищи, дер. Уткино Большесельского района Ярославской области		Окончание СМР	2025	Выполняется
00000099	001.0024.01	Большесельский	ГРС Большое Село	Распределительный газопровод к дер. Миглино	Межпоселковый газопровод с. Большое Село – дер. Миглино с отводом на дер. Фофаново, дер. Игрищи, дер. Уткино Большесельского района Ярославской области	ПИР	2027	Выполняется
00000100	001.0024.02	Большесельский	ГРС Большое Село	Распределительный газопровод к дер. Фофаново	Межпоселковый газопровод с. Большое Село – дер. Миглино с отводом на дер. Фофаново, дер. Игрищи, дер. Уткино Большесельского района Ярославской области	Окончание СМР	2025	Выполняется
00000101	001.0024.03	Большесельский	ГРС Большое Село	Распределительный газопровод к дер. Игрищи	Межпоселковый газопровод с. Большое Село – дер. Миглино с отводом на дер. Фофаново, дер. Игрищи, дер. Уткино Большесельского района Ярославской области	Окончание СМР	2025	Выполняется

Рисунок 7 – Вкладка «Объекты»

В верхней части вкладки размещены фильтры «Тип источника», «Тип объекта», «МО/ГО», «Статус», «Этап», «Источник (ГРС)», «Наименование объекта», «Межпоселковый объект», «Ввод в эксплуатацию» для отображения данных. Работа с фильтрами описана в п. 4.1.

Таблица «Газификация объектов» предназначена для отображения сведений по объектам. Предусмотрена сортировка по значениям в колонках таблицы. Предусмотрен переход из таблицы по ссылке на код проекта на вкладку «Объект» для просмотра детализированной информации - сведений по объекту.

4.3. Этапы

Вкладка предназначена для отображения сведений по количеству проектов в разрезе этапов и муниципальных образований (Рисунок 8).

В верхней части вкладки размещены фильтры «Тип объекта», «Муниципальное образование», «Этап», «Тип источника».

Элементы вкладки:

- Таблица;
- Диаграмма «Количество проектов по этапу».

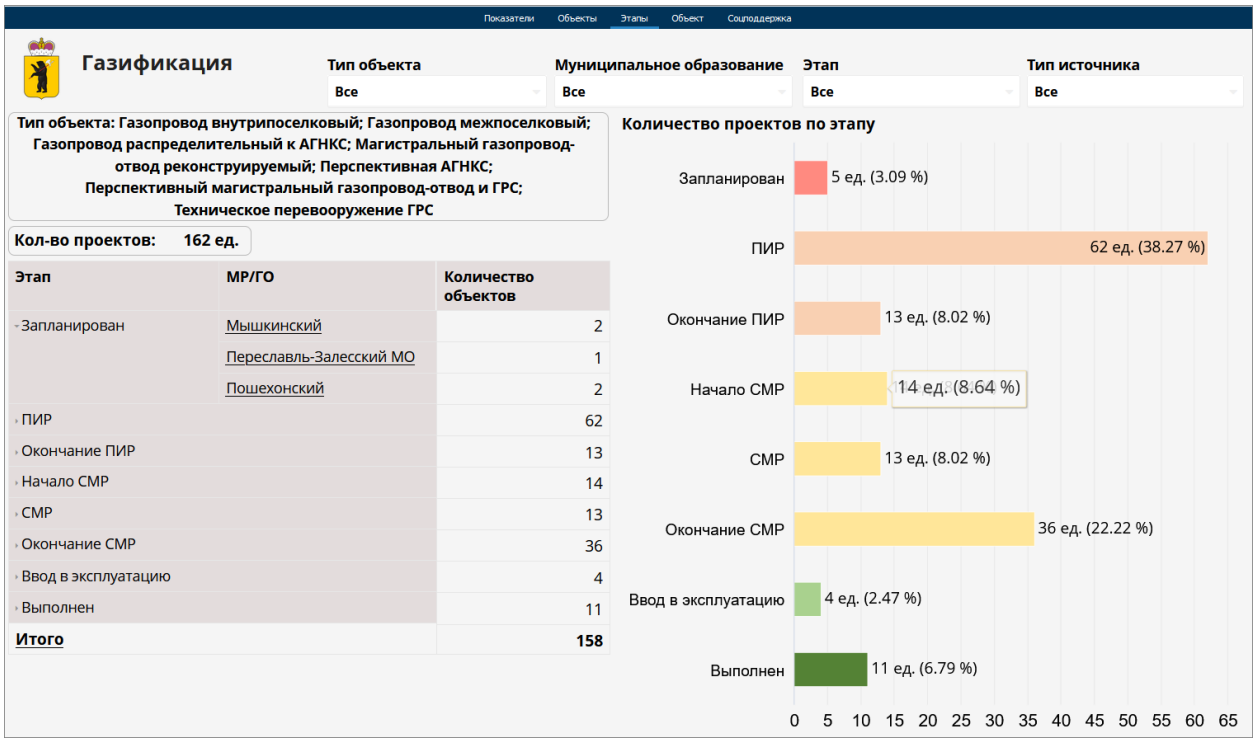

Этап	МР/ГО	Количество объектов
Запланирован	Мышкинский	2
	Переславль-Залесский МО	1
	Пошехонский	2
ПИР		62
Окончание ПИР		13
Начало СМР		14
СМР		13
Окончание СМР		36
Ввод в эксплуатацию		4
Выполнен		11
Итого		**158**

Рисунок 8 – Вкладка «Этапы»

Таблица предназначена для отображения сведений по количеству проектов в разрезе этапов и муниципальных образований.

Для просмотра значений показателей по этапу в разрезе МР/ГО необходимо «раскрыть» этап.

Этап	МР/ГО	Количество объектов
Запланирован	Мышкинский	2
	Переславль-Залесский МО	1
	Пошехонский	2
ПИР		62
Окончание ПИР		13
Начало СМР		14
СМР		13
Окончание СМР		36
Ввод в эксплуатацию		4
Выполнен		11
Итого		**158**

Рисунок 9 – Вкладка «Этапы». Просмотр значений показателей по МР/ГО

Для раскрытия таблицы по всем этапам необходимо по правой кнопке мыши вызвать меню, указать «Раскрыть все» (Рисунок 10).

Этап	МР/ГО	Количество объектов
Запланирован		5
ПИР		62
Окончание ПИР		13
Начало СМР		14
СМР		13
Окончание СМР		36
Ввод в эксплуатацию		4
Выполнен		11
Итого		**158**

Раскрыть все
Свернуть все
Раскрыть все строки
Свернуть все строки

Рисунок 10 – Вкладка «Этапы». Просмотр значений показателей по МР/ГО

Предусмотрен переход из таблицы по ссылке на наименовании МР/ГО на вкладку «Объекты» для просмотра детализированной информации - сведений по выполнению проектов.

Диаграмма «Этапы» предназначена для отображения процентного соотношения проектов, находящихся на определенном этапе выполнения. При наведении мыши на область этапа отображаются сведения о количестве проектов.

4.4. Вкладка «Объект»

Вкладка предназначена для отображения сведений по проекту (Рисунок 11) и является детализацией.

Для того, чтобы просмотреть сведения проекту, необходимо выполнить следующие действия:

1) Во вкладке «Объекты» выбрать проект, воспользовавшись предусмотренными фильтрами.
2) Перейти по ссылке на «Код проекта» в таблице на вкладку «Объект».

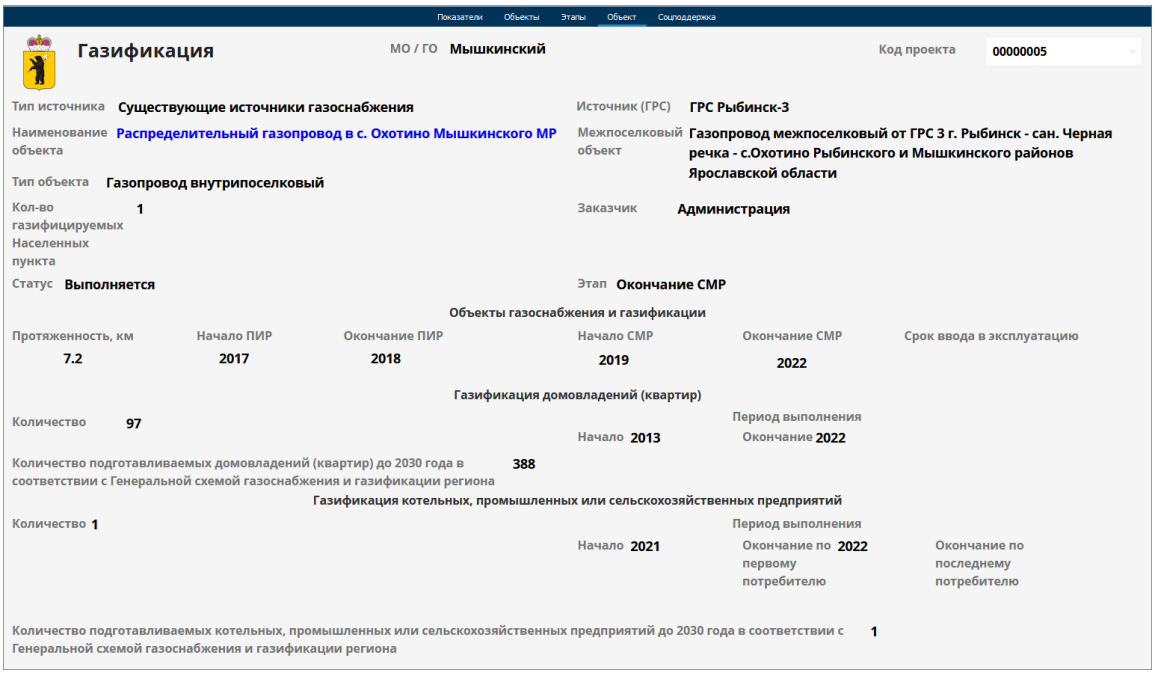

Рисунок 11 – Вкладка «Объект»

4.5. Вкладка «Соцподдержка»

Вкладка предназначена для отображения сведений о помощи при догазификации льготным категориям граждан (Рисунок 12).

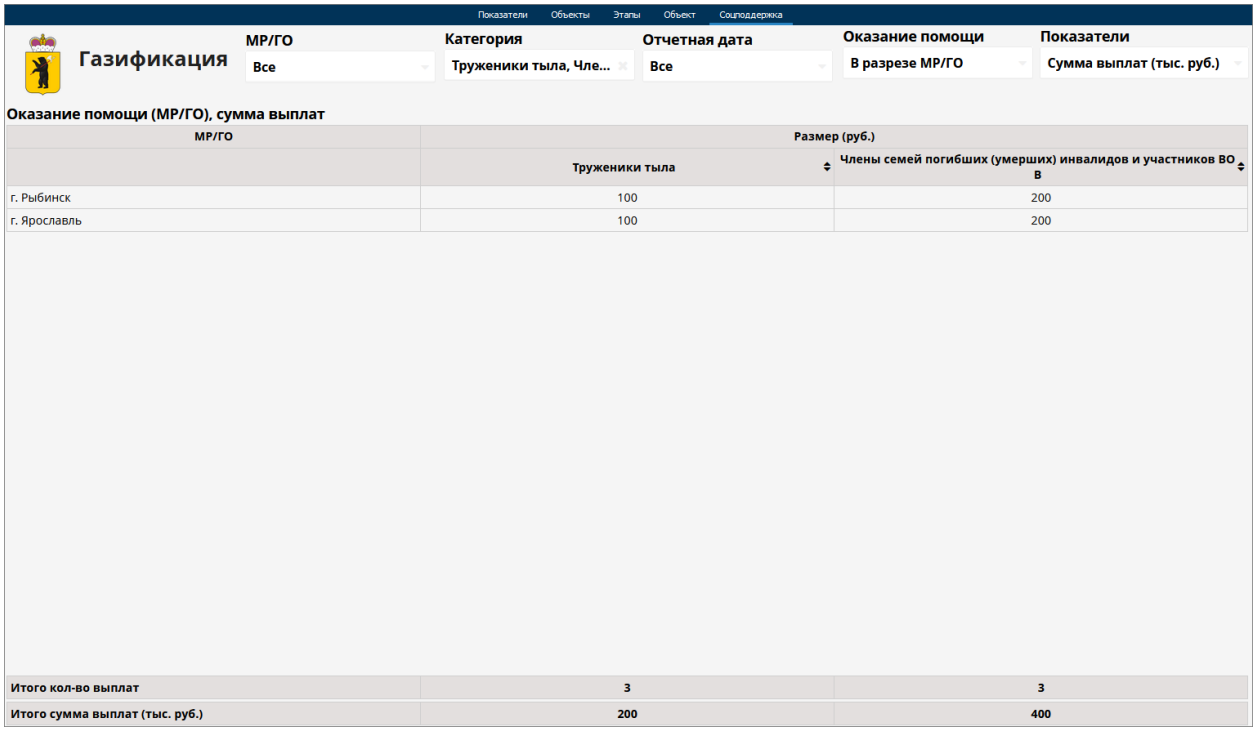

Рисунок 12 – Вкладка «Соцподдержка»

В верхней части вкладки размещены фильтры «МР/ГО», «Категория», «Отчетная дата», «Оказание помощи», «Показатели».

Фильтры «Оказание помощи» и «Показатели» управляют набором показателей, отображаемых в таблице (Сумма выплат/количество выплат в разрезе категорий/муниципальных образований).

5. Техническая поддержка

Техническая поддержка Подсистемы осуществляется специалистами ГБУ ЯО «Электронный регион» по тел. (4852) 49-09-49, адресу электронной почты: rias_tp@er76.ru и посредством системы поддержки пользователей органов исполнительной власти и местного самоуправления HelpDesk по адресу helpdesk.yarcloud.ru.

Режим работы службы технической поддержки:

- понедельник – четверг с 8.30 до 17.30;
- пятница и предпраздничные дни с 8.30 до 16.30.

Для удобства и более оперативной обработки обращений, поступивших в адрес технической поддержки, в сообщении необходимо указать тему «СУР. СЦ. Газификация», контактные данные заявителя (название организации, ФИО, телефон) и добавить скриншот экрана с ошибкой.